



**КОМИТЕТ ИМУЩЕСТВЕННЫХ ОТНОШЕНИЙ  
АДМИНИСТРАЦИИ ПЕРМСКОГО МУНИЦИПАЛЬНОГО ОКРУГА**

**РЕШЕНИЕ**  
о размещении объектов № 3572

Пермский край  
Пермский округ

14.12.2023

Комитет имущественных отношений администрации Пермского муниципального округа разрешает Акционерному обществу «Газпром газораспределение Пермь» (ИНН 5902183841, ОГРН 1025900512670, почтовый адрес: 614000, г. Пермь, ул. Петропавловская, 43)

размещение объекта «Газопровод давлением до 1.2 Мпа, для размещения которого не требуется разрешения на строительство»

на землях государственная собственность на которые не разграничена

на срок 1 год

Местоположение: Пермский край, м.о. Пермский, д. Кондратово, ул. Янтарная, д. 13

Приложение: схема предполагаемых к использованию земель или части земельного участка.

Особые условия использования:

- 1) При размещении газопровода учесть параметры ширины проезда улично-дорожной сети, во избежание сужения полосы отвода дороги.
- 2) При условии получения разрешения на производство земляных работ.

Заместитель председателя комитета



М.В. Королева



# Схема предполагаемых к использованию земель или части земельного участка

Объект: Газопровод давлением до 1,2 Мпа, для размещения которого не требуется разрешения на строительство

Местоположение: расположенных по адресу: Пермский край, м.о. Пермский,  
д. Кондратово, ул. Янтарная, д. 13

Каталог координат, м

Площадь земель или части земельного участка, кв.м.: 14

Категория земель: земли населенных пунктов

Вид разрешенного использования: -


Описание границ смежных землепользователей:

От точки н1 до точки н2 - земельный участок


с кадастровым номером 59:32:3410001:106

От точки н2 до точки н1 - земли общего пользования


Условные обозначения:



- предполагаемый участок земель,  
на которых планируется размещение объекта



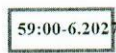
- границы и номер земельного участка,  
сведения о которых внесены в ЕГРН



- границы и номер объекта капитального  
строительства, сведения о которых внесены в ЕГРН



- граница кадастрового квартала



- зоны с особыми условиями использования  
территории, сведения о которых внесены в ЕГРН

:3У1

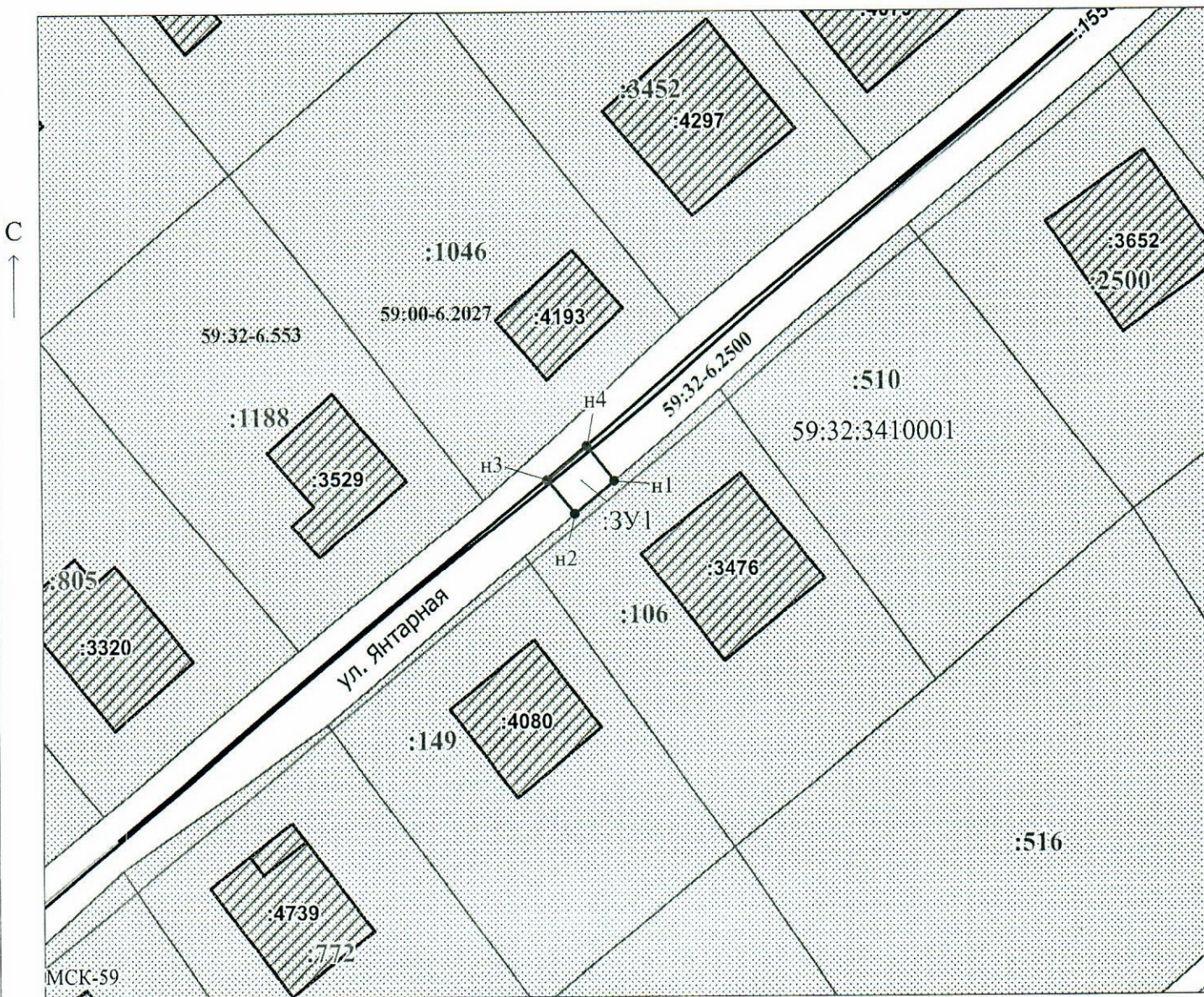
- обозначение запрашиваемого земельного участка

• н1

- характерная точка границ земель или части  
земельного участка

59:32:3410001 - номер кадастрового квартала

№ точки границы	X	Y
н1	515046.57	2223278.40
н2	515044.00	2223275.29
н3	515046.64	2223273.12
н4	515049.26	2223276.27
н1	515046.57	2223278.40



Масштаб 1:500

Заявитель:

МП

/ Егошина И.В.

(подпись, расшифровка подписи)

(для юридических лиц  
и индивидуальных предпринимателей)